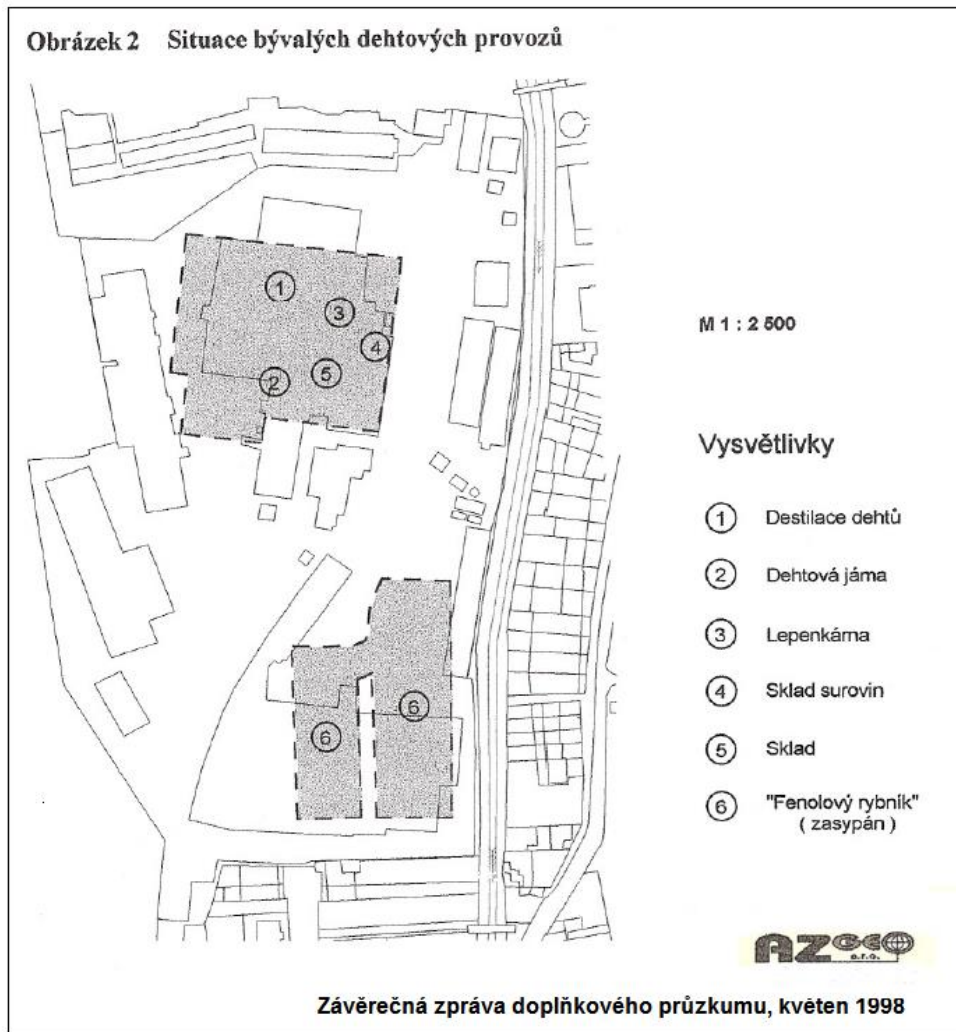
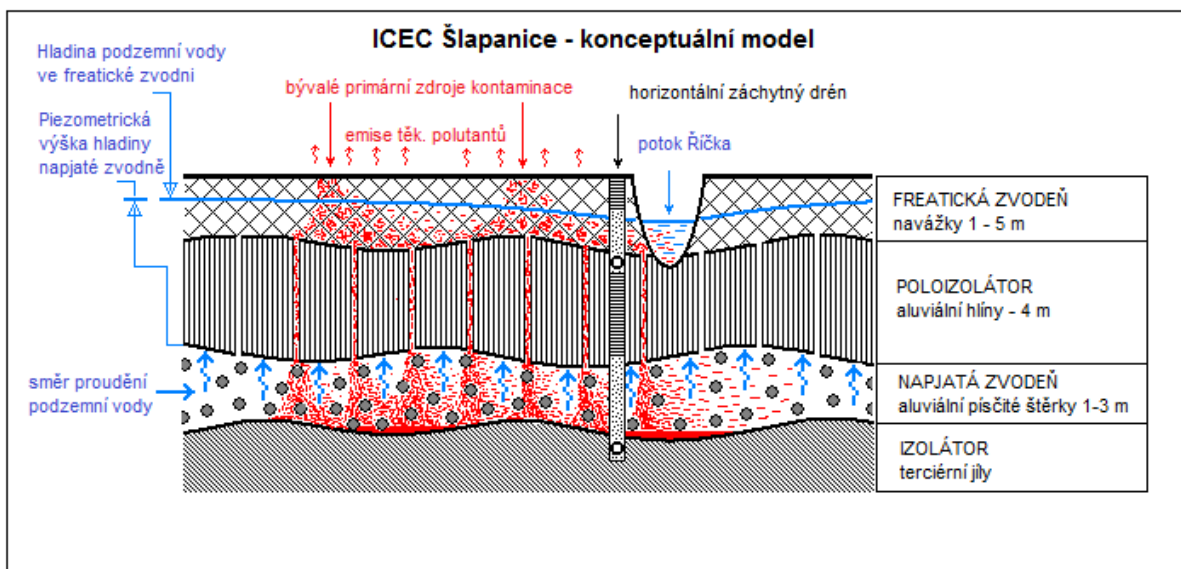


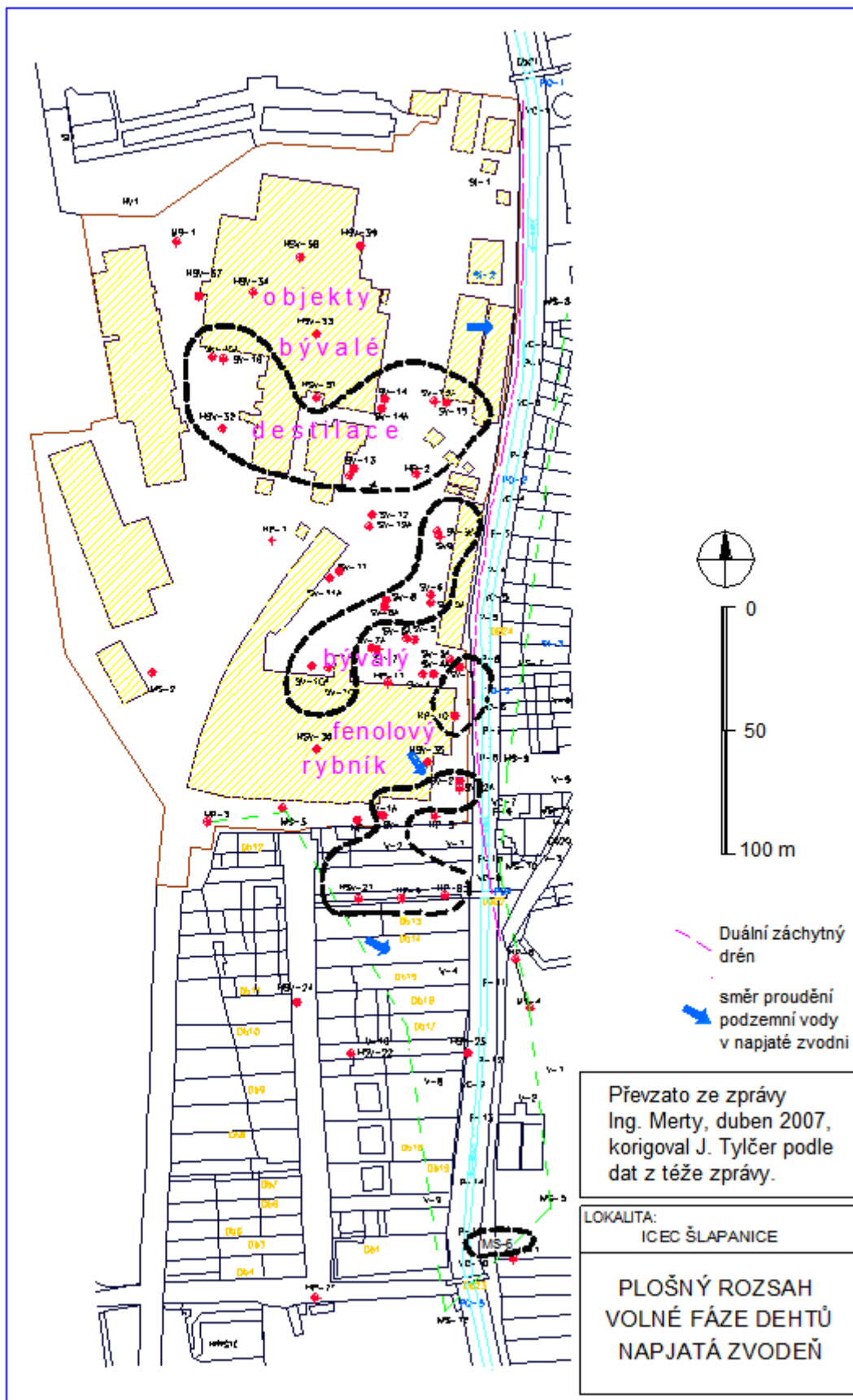
Obrázek 1 – celková situace (podklad Geodis, ©seznam.cz, a.s.)



Obrázek 2 – primární zdroje kontaminace (AZ-GEO, 1998)

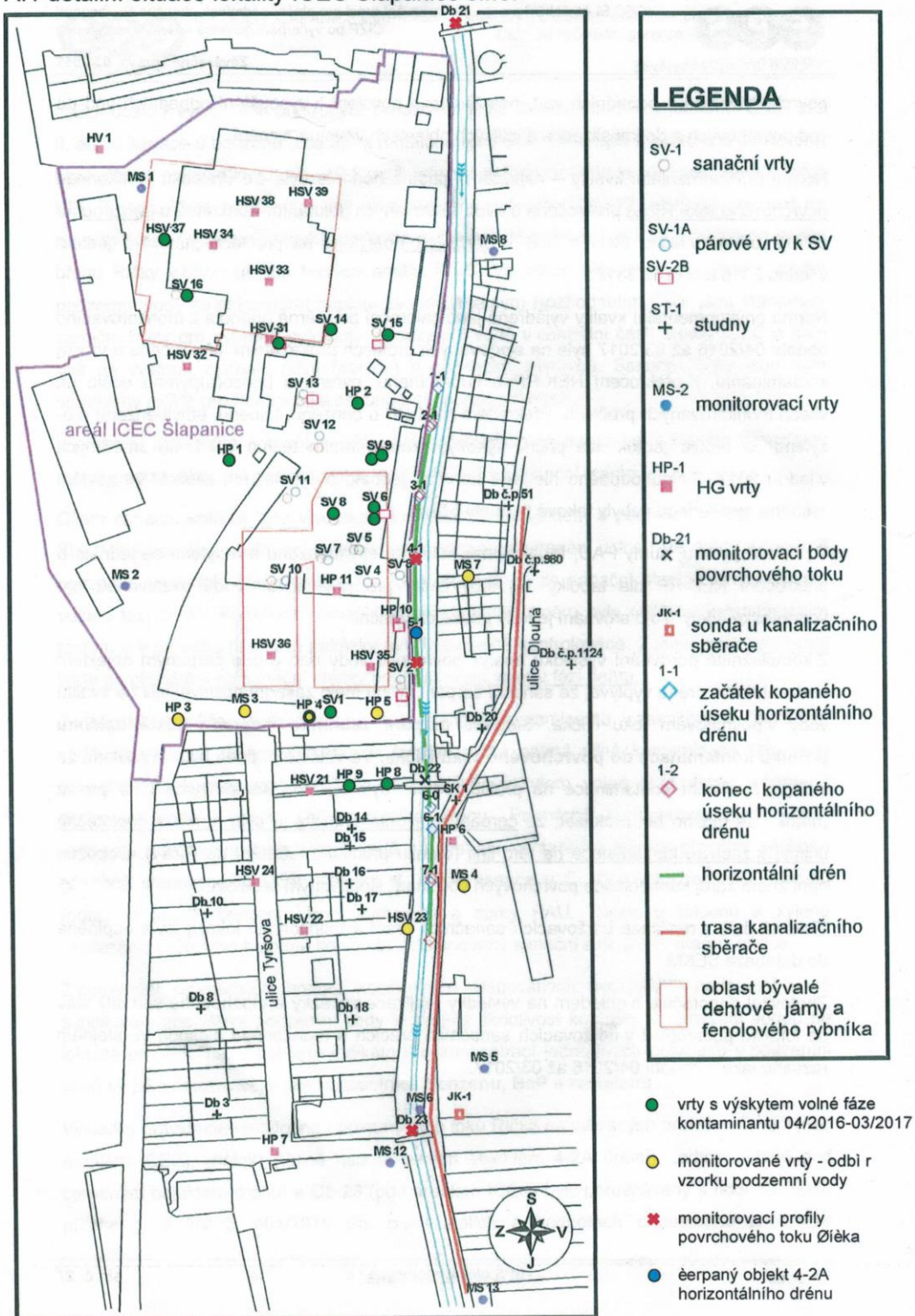


Obrázek 3 – konceptuální model lokality

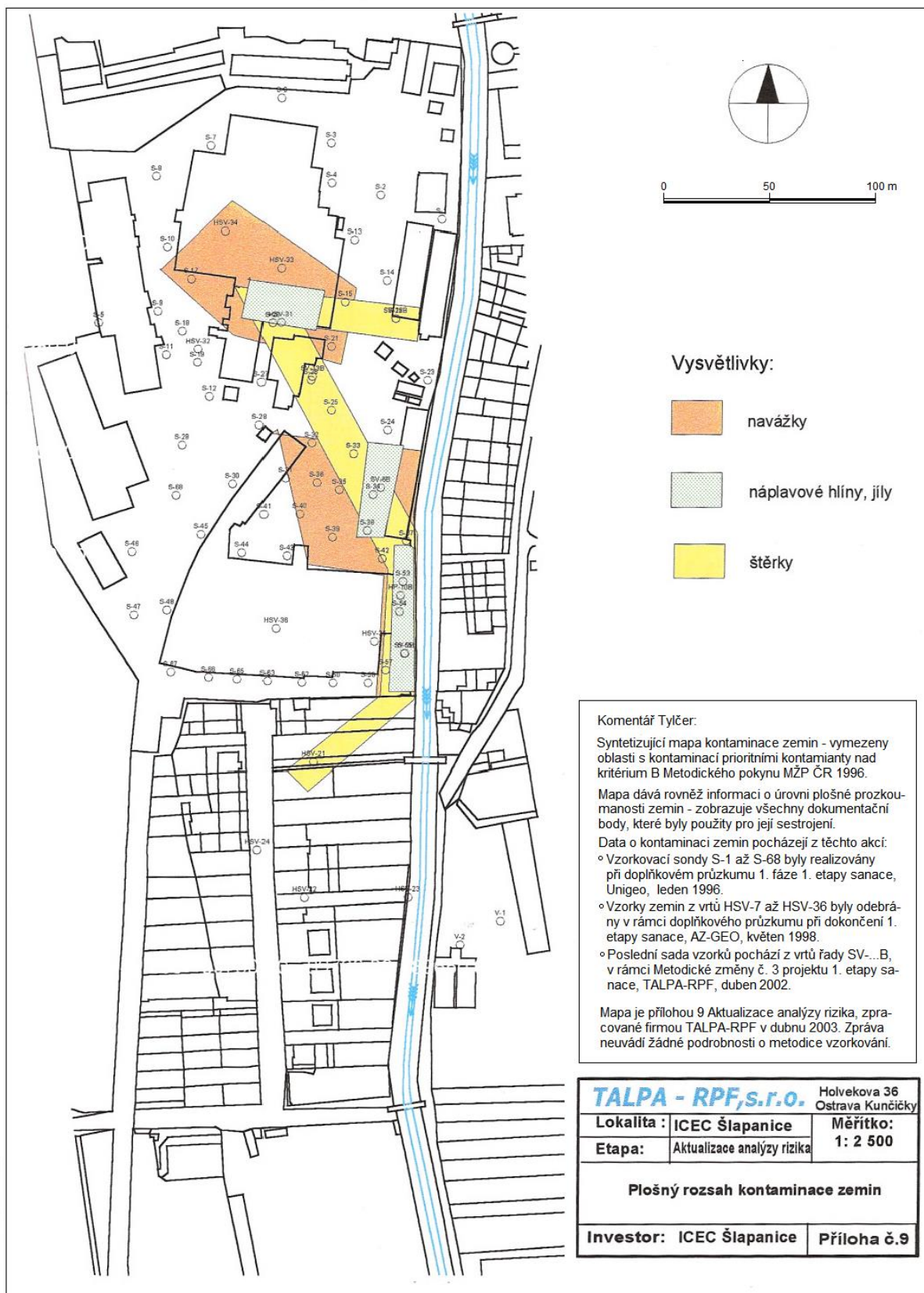


Obrázek 4 – rozsah volné fáze dehtů v napjaté zvodni, 2006 (Merta, 2007)

A.1 detailní situace lokality ICEC Šlapanice s.r.o.



Obrázek 11 – rozsah volné fáze dehtů v napjaté zvodni, 2016 (EPS Biotechnology, 2017)



Obrázek 12 – schematická syntetizující mapa kontaminace zemín (TALPA-RPF, 2003)