

ZÁKLADNÍ ČLENĚNÍ ÚZEMÍ



-  hranice zastavěného území k 05/2016
-  hranice zastavěné plochy
-  plocha zastavěného území
-  plocha přestavby
-  hranice územní rezervy

REZERVY VYPLYVAJÍCÍ ZE ZUR JMK:


- A** R0L01 - územní rezerva pro mezinárodní letiště Brno - Tuřany rozvoj
- B1** R0S05 - územní rezerva pro dálnici D1 Slátná-Holubice, zúspadnění včetně MÚK
- B2** R0Z04-B - územní rezerva pro Novou trať Brno-Slatiňka - Brno, Břimínské Ivanovice; varianta ŽÚB "Petrov", var. B
- B3** R0S35 - územní rezerva pro III 4181 Šlapanice, obchvat

REZERVY OSTATNÍ:

- B4** územní rezerva komunikace Brněnská pole - Evropská
- C1 - C9** územní rezervy pro rozvoj rezidenčních funkcí města
- D1 - D3** územní rezervy pro rozvoj ploch přírodních
- E1** územní rezervy pro rozvoj ploch městské zeleně

-  hranice plochy, ve které bude změna jejího využití prověřena územní studií
-  hranice ploch, ve kterých budou změny jejich využití podmíněny dohodou o parcelaci

DOPLŇUJÍCÍ INFORMACE

-  hranice katastrálního území